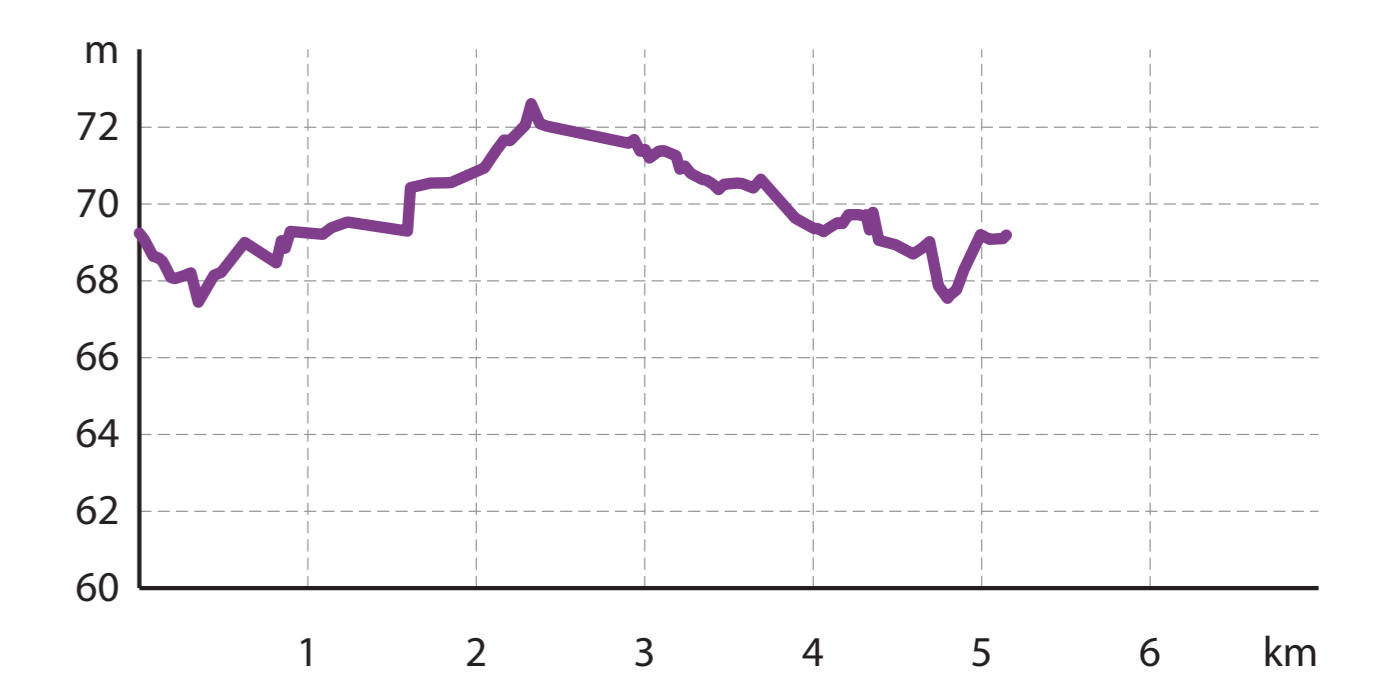


# WANDERN in Oesterweg


## Drei-Bäche-Pfad



Höhenprofil  
Laufrichtung gegen den Uhrzeigersinn



Tourdaten

Start/Ziel	Feuerwehrhaus im Dorfkern Oesterweg	
Navigationsadresse	Oesterweger Straße 33, Versmold	
Parken	Parken ist an den Straßen möglich.	
Strecke	5,1 km	Schwierigkeit leicht
Dauer	1:14 h	Höhenlage
Aufstieg	2 m	77 m
Abstieg	2 m	68 m

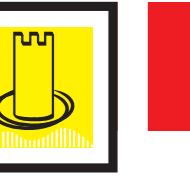


Tour zum Mitnehmen für iPhone/Android  
QR-Code scannen, die Tour offline speichern,  
mit Freunden teilen und mehr.

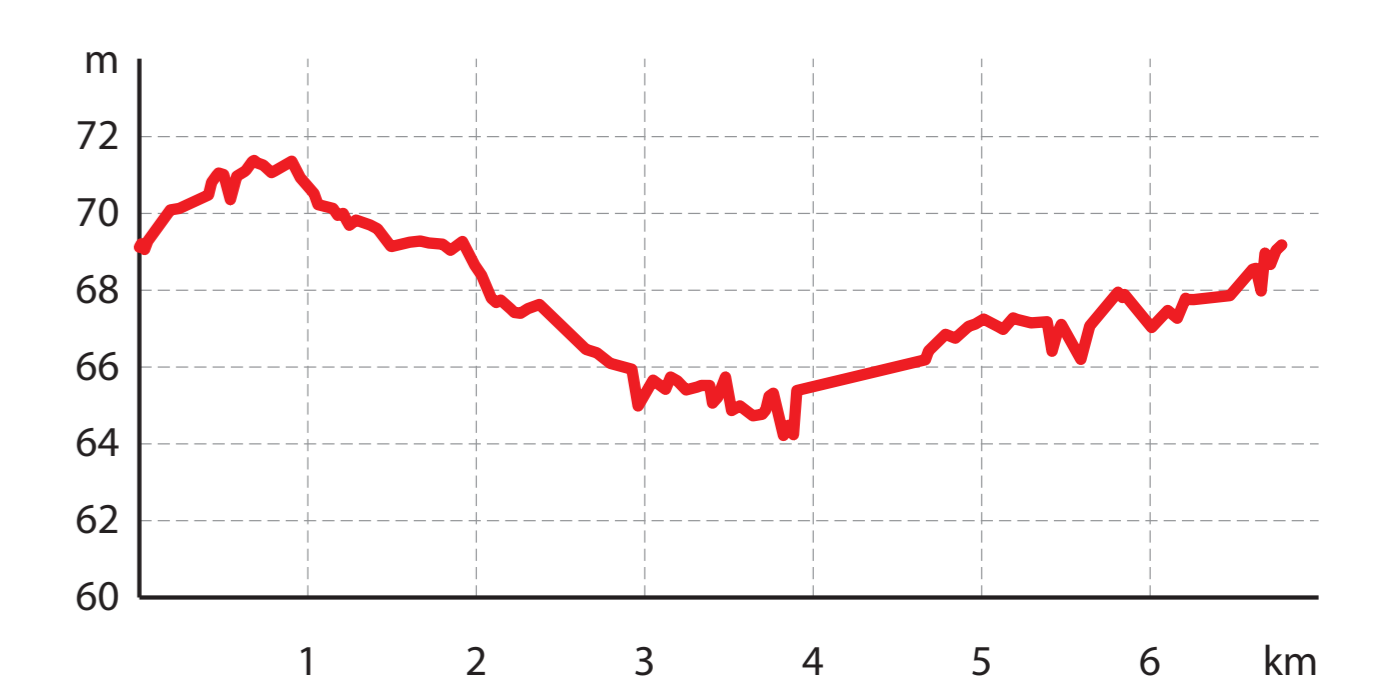


TEUTO\_Navigator  
<https://s.e14.de/DWnYd>

## Runde Burg



Höhenprofil  
Laufrichtung gegen den Uhrzeigersinn



Tourdaten

Start/Ziel	Feuerwehrhaus im Dorfkern Oesterweg	
Navigationsadresse	Oesterweger Straße 33, Versmold	
Parken	Parken ist an den Straßen möglich.	
Strecke	6,8 km	Schwierigkeit leicht
Dauer	1:37 h	Höhenlage
Aufstieg	4 m	73 m
Abstieg	4 m	63 m








Tour zum Mitnehmen für iPhone/Android  
QR-Code scannen, die Tour offline speichern,  
mit Freunden teilen und mehr.




TEUTO\_Navigator  
<https://s.e14.de/HWnYd>

## Legende

-  Bäume & mehr
-  Turm
-  Denkmal
-  Wassermühle
-  Gastronomie
-  Parkplatz
-  Rastplatz
-  Sendemast

## Impressum

Herausgeber:



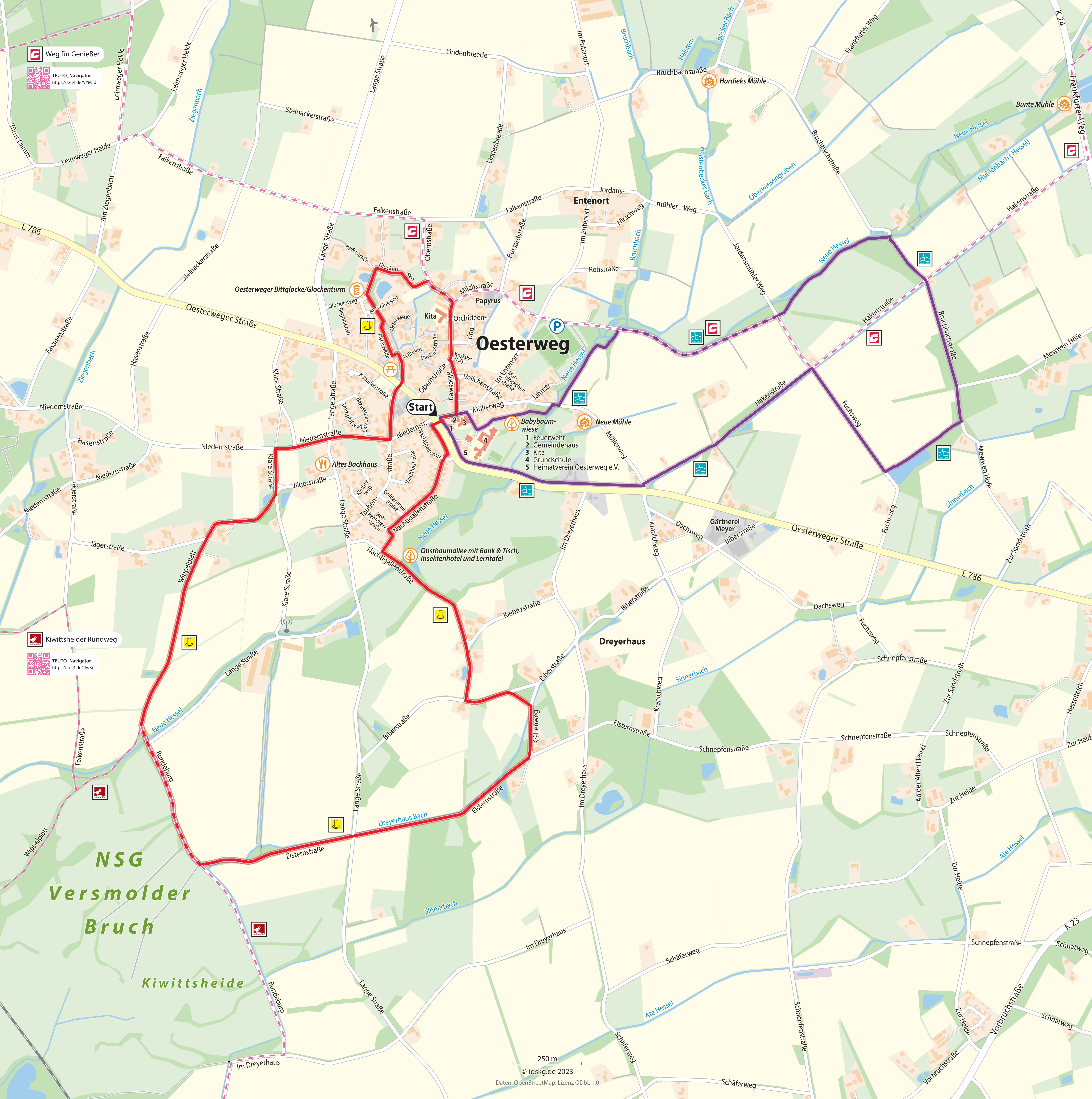
Heimatverein Oesterweg  
Müllerweg 7 | 33775 Versmold  
05423 3132  
info@heimatverein-oesterweg.de

mit freundlicher Unterstützung



Stadt Versmold  
Münsterstr. 16 | 33775 Versmold  
05423 954-0  
mail@versmold.de

Karte & Gestaltung: © idskg.de | November 2023  
Kartengrundlage: © OpenStreetMap, Lizenz ODbL 1.0



Weg für Genießer  
TEUTO\_Navigator  
<https://s.e14.de/VYMTd>



Kiwittsheider Rundweg  
TEUTO\_Navigator  
<https://s.e14.de/HWnYd>

© idskg.de 2023

Daten: OpenStreetMap, Lizenz ODbL 1.0